




Übersicht über die Themenschwerpunkte

Themen- schwerpunkt	Schwierigkeitsgrad			Seite
	einfach 	mittel 	schwer 	
Einführung in die Kartenkunde	So lese ich eine Karte			10
	Der Maßstab			12
Deutschland- karten	Deutschland physisch			13
	Deutschland politisch			14
Die Bundesländer	Die Bundesländer	Welches Bundesland ist ...?	Wie viele Menschen leben in den Bundesländern?	15
Deutschland und Europa	Deutschland – ein Land in Europa	Deutschland international	Die Euro-Münzen	19
Berge	Gebirge in Deutschland	Welcher Berg ist es?	Die Alpen	23
Flüsse	Flüsse und ihre Bedeutung für den Menschen	Flüsse in Deutschland	Flüsse als Transportwege	27
Städte	Größere und kleinere deutsche Städte	Eine mittelalterliche Stadt	Deutsche Städte	31
Geschichte	Eine Zeitreise durch Deutschlands Geschichte	Als Deutschland in zwei Länder geteilt war	Gerda erzählt vom Krieg	34



Übersicht über die zusätzlichen Angebote

Zusatzthemen	Lernangebote	Seite
Deutschland als Nation	Die deutsche Nationalhymne	38
	Die deutsche Flagge und das Wappen	39
Politik	Wir gründen eine Partei	40
	Grundrechte	41
	Unsere Regierung in Deutschland	42
	Berlin – die Bundeshauptstadt	43
Reisen in Deutschland	Kreuz und quer durch Deutschland	44
	Im Reisebüro	46
Industrie	Welche Bodenschätze gibt es in Deutschland?	47
	Bodenschätze	48
	Braunkohle-Tagebau	49
	Fossile und erneuerbare Energien	51
Landwirtschaft	Getreide und Lebensmittel	54
Meer	Urlaub an der Nord- und Ostsee	55
Pflanzen	Wald in Deutschland	56
	Laub- und Nadelbäume	57
Tiere	Tiere in Wald und Feld	58
	Quartett: Tiere auf dem Bauernhof	58
	Domino: Tiere im oder am Meer	59
	Welche Vögel leben bei uns?	60
Wetter	Deutschlandwetter	61
Müll	Mülltrennung	63
Architektur	Baustile in Deutschland	65
Kultur	Feste in Deutschland	67
	Essen in Deutschland	69
Berühmte Deutsche	Wer bin ich? – Berühmte Deutsche	71
	Berühmte Wissenschaftler, Forscher und Entdecker	73
Kinder mit Migrationshintergrund	Cem aus der Türkei	74
Die deutsche Sprache	Die deutsche Sprache untersuchen	75
	Sprichwörter und Redensarten	77
Gedicht	Es gibt ein Land ...	79
Vorurteile	Das Bild der Deutschen im Ausland	80
Spiel	Deutschland-Spiel	81
Leistungsüberprüfung	Was hast du behalten?	83

Name: _____

Datum: _____

Wie viele Menschen leben in den Bundesländern?



In Deutschland leben mehr als 84 Millionen Menschen. So viele Menschen wohnen sonst in keinem anderen Land in Europa. Aber sie sind nicht gleich verteilt. In manchen Bundesländern leben viele Menschen, in anderen relativ wenige.

Menschen in den Bundesländern

- Baden-Württemberg: 11 Mio.
- Bayern: 13,3 Mio.
- Berlin: 3,8 Mio.
- Brandenburg: 2,5 Mio.
- Bremen: 0,6 Mio.
- Hamburg: 1,9 Mio.
- Hessen: 6,4 Mio.
- Mecklenburg-Vorpommern: 1,6 Mio.
- Niedersachsen: 8,1 Mio.
- Nordrhein-Westfalen: 18,1 Mio.
- Rheinland-Pfalz: 4,1 Mio.
- Saarland: 1,0 Mio.
- Sachsen: 4,1 Mio.
- Sachsen-Anhalt: 2,2 Mio.
- Schleswig-Holstein: 2,9 Mio.
- Thüringen: 2,1 Mio.



Aufgaben:

1. Lies den Text.
2. Erstelle ein Säulendiagramm für alle Bundesländer. Nimm dazu einen Bogen Millimeterpapier (DIN-A4-Blatt). Lege ihn quer vor dich auf den Tisch. Schreibe an den linken Rand die Namen der Bundesländer untereinander. Zeichne nun zu jedem Land mit Hilfe eines Lineals die richtige Säule.

Achtung: Zeichne für 1 Million Menschen 1 cm auf das Papier.

Baden-Württemberg

Bayern

Berlin

3. Markiere in der Karte oben:

rot: Bundesländer, in denen mehr als 10 Millionen Menschen leben.

gelb: Bundesländer mit weniger als 3 Millionen Menschen.



Name: _____

Datum: _____

Deutschland – ein Land in Europa



Deutschlands Nachbarländer sind:

Deutschland grenzt an diese zwei Meere:

Aufgaben:

1. Suche Deutschland auf der Karte. Male es gelb an.
2. Markiere Deutschlands Nachbarländer rot.
 Schreibe ihre Namen auf die Linien.
3. An welche Meere grenzt Deutschland? Male sie blau an.
 Trage auch ihre Namen auf der Linie ein.



Name: _____

Datum: _____

Als Deutschland in zwei Länder geteilt war



Deutschland hat den Zweiten Weltkrieg (1939–1945) verloren. Daher wurde es 1945 unter den vier Siegermächten Frankreich, Großbritannien, Russland (damals Sowjetunion) und den USA in vier Zonen aufgeteilt. Aus der französischen, englischen und amerikanischen Zone wurde 1949 die Bundesrepublik Deutschland (BRD). Aus der sowjetischen Besatzungszone wurde die Deutsche Demokratische Republik (DDR). Das Leben in der DDR war in vielerlei Hinsicht anders als dein Leben heute. So durfte man zum Beispiel nicht von der DDR in die BRD reisen. In Berlin trennte eine Mauer West- und Ostberlin.



„Wir sind oft an den Plattensee in Ungarn gefahren. Dort war es sehr schön. Ich wäre auch gern mal nach Italien gefahren, aber das durften wir nicht.“



„Alles, was im Fernsehen gezeigt und in Büchern und Zeitungen geschrieben wurde, wurde von der Regierung kontrolliert. Es gab keine Meinungsfreiheit.“



„Ausländische Früchte, zum Beispiel Orangen und Bananen, waren sehr teuer und nur selten erhältlich. Wenn es sie gab, musste man dafür stundenlang vor dem Geschäft anstehen.“

„In der DDR hatte fast jeder eine Arbeitsstelle und jedes Kind einen Hortplatz. Meine Freunde und ich sind nach der Schule immer zusammen in den Hort gegangen.“



„15 Jahre musste mein Papa auf sein Auto warten! Dann bekam er, wie alle, einen Trabi (Trabant).“

Im Laufe der Zeit waren die Menschen in der DDR immer unzufriedener mit diesen Einschränkungen und lehnten sich gegen die Regierung auf. Eines Tages mussten die Politiker in der DDR diesem Druck nachgeben und sie erlaubten den Menschen, in die BRD auszureisen. Das geschah am 9. November 1989. An diesem Tag wurde auch die Berliner Mauer eingerissen, weshalb man ihn auch als „Mauerfall“ bezeichnet. Am 3. Oktober 1990 wurden die BRD und die DDR wiedervereinigt.

Aufgaben:

1. Lies den Text und die Aussagen der Kinder.
2. In der DDR gab es zahlreiche Besonderheiten, die du aus deinem Alltag sicher nicht kennst. Unterstreiche alle Unterschiede grün.
3. Stelle dir vor, du müsstest in der DDR leben. Was würde dich am meisten stören? Nenne mindestens drei Gründe für deine Meinung!

